

**20ème RALLYE REGIONAL PAYS DES MAURES
GONFARON - PIGNANS**

10eme Rallye VHC

6eme Rallye VHRS

5eme Rallye VMRS

CARNET d'ITINERAIRE

22 Mai - 23 Mai 2026

**Coupe de France des Rallyes 2026 -
Coef.2**



RECOMMANDATIONS IMPORTANTES

Pour le bon déroulement du rallye, le Comité d'Organisation, demande à l'ensemble des participants (concurrents et assistances) de respecter le Code de la Route.
Respecter ceux qui vous permettent de pratiquer votre sport favori.

RECONNAISSANCES:

La durée des reconnaissances est limitée à **2 passages maximum.**

Les reconnaissances sont autorisées exclusivement les:

dimanche 17 Mai 2026	de 8h00 à 12h00 et de 14h00 à 18h00
vendredi 22 Mai 2026	de 8h00 à 12h00 et de 14h00 à 18h00

Lors des reconnaissances:

- # ne pas parcourir les ES en sens inverse
- # ne pas couper les virages
- # respecter le code de la route
- # aucun excès de vitesse n'est autorisé
- # accepter les contrôles de l'organisation

Début



et Fin de Zone d'Autorisation de port du casque

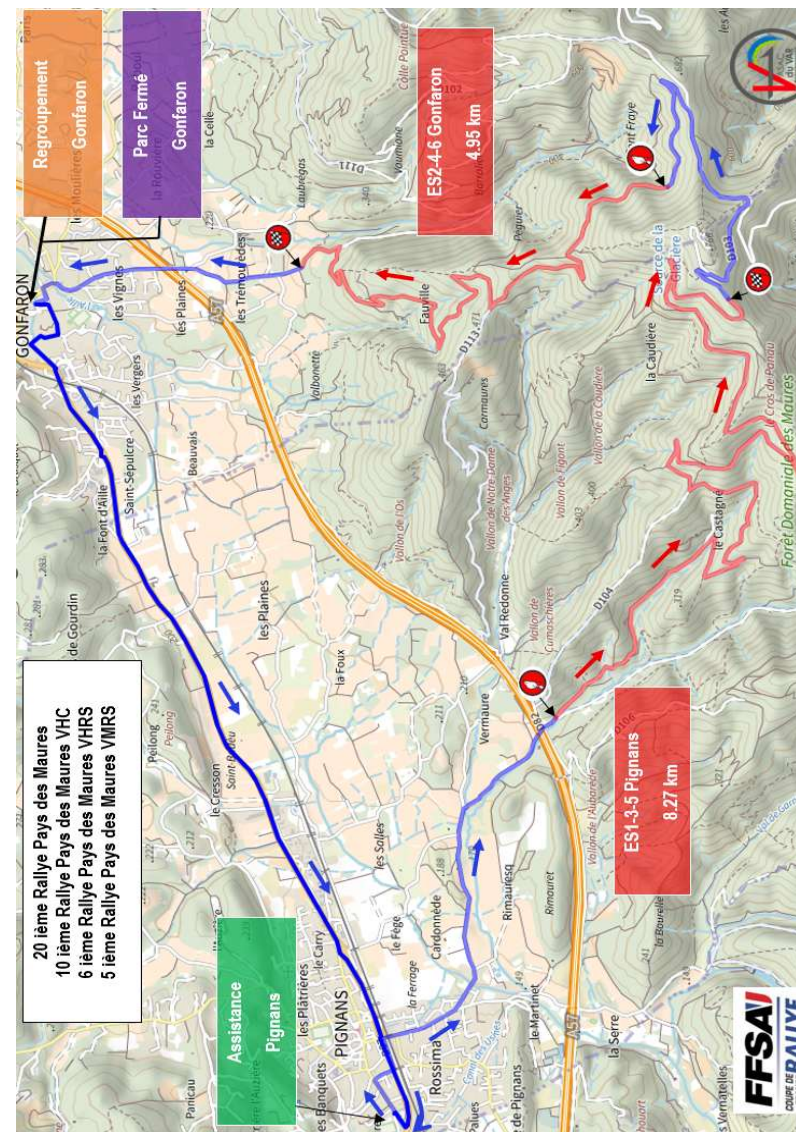


ROAD BOOK - CARNET DE ROUTE

SYMBOLES	Désignations
	CH Contrôle Horaire
	DES Départ Epreuve Spéciale
	Poste Radio Intermédiaire
	Poste Inter Médicalisé
	AES Arrivée Lancée E.S.
	STOP Contrôle Point Stop
	CP Contrôle de Passage
	Assistance Autorisée
	Direction à suivre
	Rond Point
	Panneaux de Direction
	D 10 N° de route
	Ne pas prendre direction
	Panneau Entrée Localité
	Panneau Sortie Localité
	Montée Descente

SYMBOLES	Désignations
	Arbres, sapin cyprés, palmier
	Pont passage supérieur passage inférieur
	Eglise Calvaire
	Maisons Batiments
	Tunnel
	Stop ou céder le passage
	Panneaux Signalisation à l'envers
	Borne Kilométrique Borne Hectométrique Bites
	Panneaux Signalisation
	Feux Tricolores
	Attention, Danger ou particularité
	Lieu-dit
	Tout Droit Même Route
	Voie Ferrée
	Eau
	Zone Ravitaillement Carburant (refuelling)

Carte Générale





ETAPE 1



FFSAI
FEDERATION FRANCAISE
DU RALLYE

20 ième Rallye Pays des Maures
10 ième Rallye Pays des Maures VHC
6 ième Rallye Pays des Maures VHRS
5 ième Rallye Pays des Maures VMRS

FFSAI
FEDERATION FRANCAISE
DU RALLYE



Etape 1 - Samedi 23 Mai 2020

CH	Lieu	ES	Liaison	Total	Temps	1 ère voiture	Secteur	Section
ES		Distance	Distance	Distance	Imparti	VHC		
	Départ Etape 1							
CH0	Sortie Parc Fermé -Gonfaron					8:00	1	1
CH 0A	Entrée Parc d'assistance - APignans		6,51	6,51	00:15	8:15		
	Assistance A - Pignans						2	
CH 0B	Sortie Parc d'Assistance A -Pignans			6,51	00:25	8:40	3	
CH 1	Pont sous A57 - Pignans		3,31	9,82	00:22	9:02		
ES1	Départ Pignans 1		0,12	9,94	00:03	9:05	4	
A1		8,27		18,21				
CH 2	Route de Fauville		2,82	21,03	00:17	9:22		
ES2	Départ Fauville 1		0,16	21,19	00:03	9:25	5	
A2		4,95		26,14				
CH 2A	Entrée Regroupement - Gonfaron		1,87	28,01	00:15	9:40		
	Regroupement Gonfaron							
CH 2B	Sortie Regroupement - Gonfaron			28,01	01:45	11:25	6	
CH 2C	Entrée Parc d'assistance - BPignans		6,51	34,52	00:15	11:40		
	Assistance B - Pignans						7	
CH 2D	Sortie Parc d'Assistance B -Pignans			34,52	00:45	12:25	8	
CH 3	Pont sous A57 - Pignans		3,31	37,83	00:22	12:47		
ES3	Départ Pignans 2		0,12	37,95	00:03	12:50	9	
A3		8,27		46,22				
CH 4	Route de Fauville		2,82	49,04	00:17	13:07		
ES4	Départ Fauville 2		0,16	49,2	00:03	13:10	10	
A4		4,95		54,15				
CH 4A	Entrée Regroupement - Gonfaron		1,87	56,02	00:15	13:25		
	Regroupement Gonfaron							
CH 4B	Sortie Regroupement - Gonfaron			56,02	01:00	14:25	11	
CH 4C	Entrée Parc d'assistance - CPignans		6,51	62,53	00:15	14:40		
	Assistance C - Pignans						12	
CH 4D	Sortie Parc d'Assistance C -Pignans			62,53	00:40	15:20	13	
CH 5	Pont sous A57 - Pignans		3,31	65,84	00:22	15:42		
ES5	Départ Pignans 3		0,12	65,96	00:03	15:45	14	
A5		8,27		74,23				
CH 6	Route de Fauville		2,82	77,05	00:17	16:02		
ES6	Départ Fauville 3		0,16	77,21	00:03	16:05	15	
A6		4,95		82,16				
CH 6A	Entrée Parc Fermé - Gonfaron		1,87	84,03	00:15	16:20		
Total Rallye		30,66	44,37	84,03		47,20%		

GONFARON

Parc Fermé / Regroupement



PIGNANS

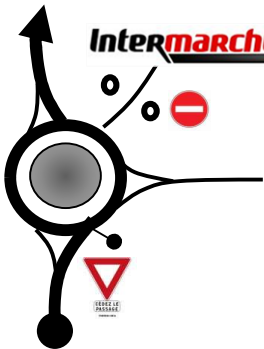
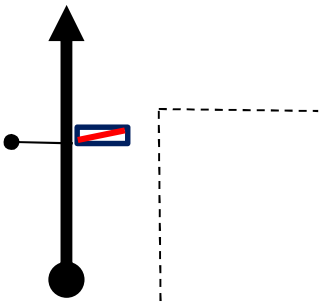
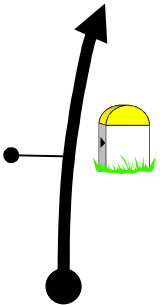

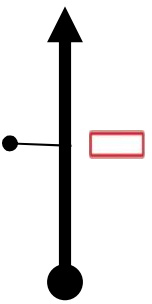
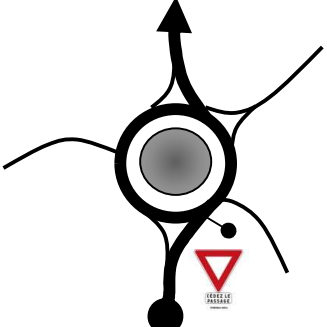
Parc d'Assistance



CH	0	GONFARON - Parc Fermé	DISTANCE	6,51 km	SECTEUR	1
CH	0A	PIGNANS - Assistance "A"	Moyenne	26,04 km/h	Temps Imparti	0h15

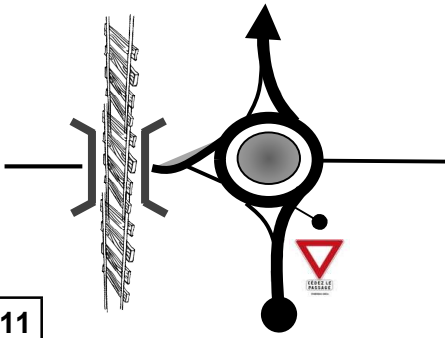

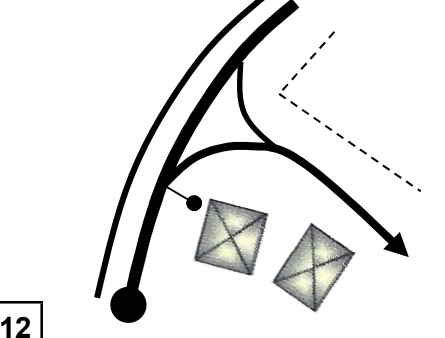

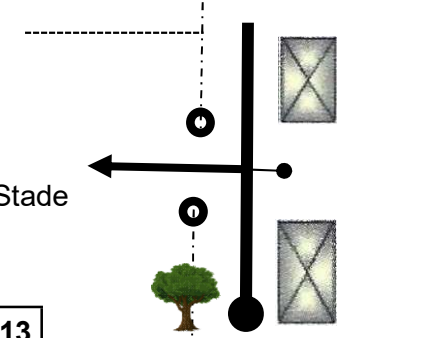
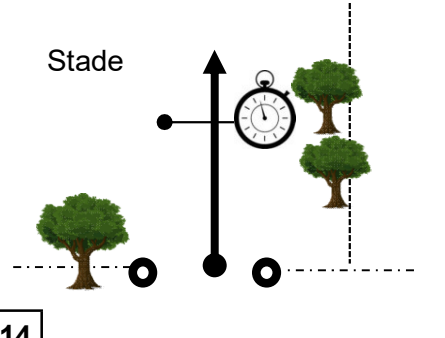

DISTANCE		DIRECTION	INFORMATION	Distance Totale Dégressive
TOTALE	PARTIELLE			
0,00	0,00	<p>1</p>	<p>CH 0</p> <p>Sortie Parc Fermé</p>	6,51
0,16	0,16	<p>2</p>	<p>CLUB DE L'AGE</p>	6,35
0,36	0,20	<p>3</p>	<p>!!</p> <p>Etroit</p> <p>Rue Abel Gendarme de Bevette</p>	6,15
0,55	0,19	<p>4</p>		5,96
0,77	0,22	<p>5</p>	<p>!</p> <p>X 2</p>	5,74


CH	0	GONFARON - Parc Fermé	DISTANCE	6,51 km	SECTEUR	1
CH	0A	PIGNANS - Assistance "A"	Moyenne	26,04 km/h	Temps Imparti	0h15

DISTANCE		DIRECTION	INFORMATION	Distance Totale Dégressive
TOTALE	PARTIELLE			
1,41	0,64		. / D 97	5,10
0,000		6		
1,57	0,16		<div style="border: 1px solid black; padding: 5px; text-align: center;">Début Zone d'Etalonnage</div> <div style="border: 1px solid black; padding: 5px; text-align: center; margin-top: 20px;">GONFARON</div>	4,94
		7		
2,87	1,30			3,64
		8		
3,220X			<div style="border: 1px solid black; padding: 5px; text-align: center;">Fin Zone d'Etalonnage</div> <div style="text-align: center; margin-top: 20px;"> <div style="border: 1px solid black; padding: 2px; display: inline-block;">D</div> <div style="border: 2px solid red; padding: 5px; display: inline-block; font-weight: bold;">PIGNANS</div> </div>	1,75
4,76	1,89	9		
5,05	0,29		<div style="text-align: center; margin-bottom: 10px;"> <div style="border: 1px solid black; padding: 2px; display: inline-block; text-decoration: line-through;">FLASSANS</div> </div> <div style="display: flex; justify-content: space-around; align-items: center;"> <div style="border: 1px solid black; padding: 2px; display: inline-block; background-color: blue; color: white;">A57</div> <div style="border: 1px solid black; padding: 2px; display: inline-block;">TOULON HYERES</div> <div style="border: 2px solid red; border-radius: 50%; padding: 10px; text-align: center; font-weight: bold; color: white;">50</div> </div>	1,46
		10		



CH	0	GONFARON - Parc Fermé	DISTANCE	6,51 km	SECTEUR	1
CH	0A	PIGNANS - Assistance "A"	Moyenne	26,04 km/h	Temps Imparti	0h15

DISTANCE		DIRECTION	INFORMATION	Distance Totale Dégressive
TOTALE	PARTIELLE			
5,70	0,65	 <p>11</p>		0,81
6,34	0,64	 <p>12</p>		0,17
6,45	0,11	 <p>13</p>		0,06
6,51	0,06	 <p>14</p>	 <p>CH 0A</p> <p>Entrée Assistance "A"</p>	0,00

CH	0A	PIGNANS - Entrée Assistance "A"	DISTANCE	km	SECTEUR	2
CH	0B	PIGNANS - Sortie Assistance "A"	Moyenne	 km/h	Temps Imparti	0h25

ASSISTANCE "A" - 25mn

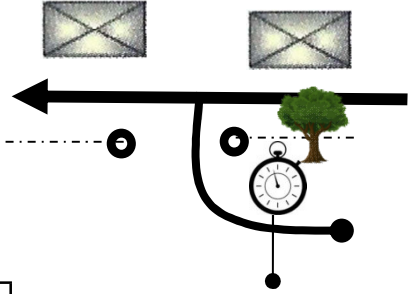

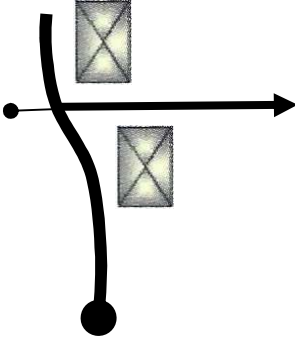

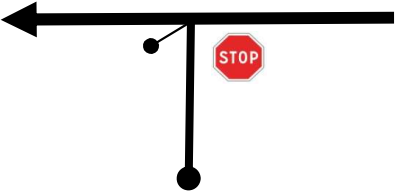


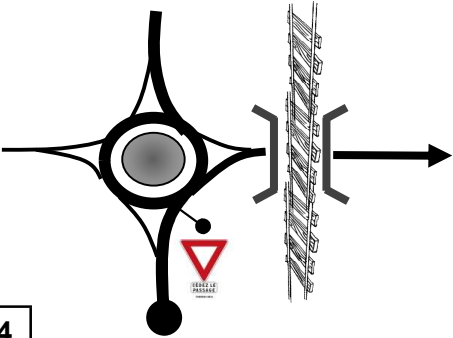
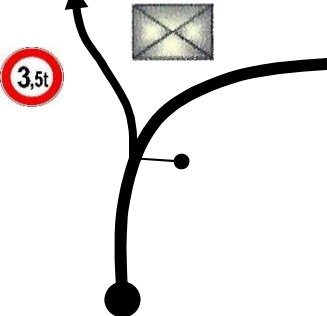

CH n° 0A - Entrée Assistance "A"



CH n° 0B - Sortie Assistance "A"



CH	0B	PIGNANS - Sortie Assistance "A"	DISTANCE	3,31 km	SECTEUR	3
CH	1	Pignans - Pont sous A 57	Moyenne	9,02 km/h	Temps Imparti	0h22

DISTANCE		DIRECTION	INFORMATION	Distance Totale Dégressive
TOTALE	PARTIELLE			
0,00	0,00	 <p>1</p>	 <p>CH 0B</p> <p>Sortie Assistance "A"</p>	3,31
0,29	0,29	 <p>2</p>	 <p>Etroit</p> <div style="border: 1px solid black; padding: 5px; width: fit-content; margin: 10px auto;">Rue de la Gare</div>	3,02
0,43	0,14	 <p>3</p>	  <p>. / D 97</p>	2,88
0,65	0,22	 <p>4</p>	<div style="border: 1px solid black; padding: 2px; display: inline-block; background-color: yellow;">D 78</div> <div style="border: 1px solid black; padding: 2px; display: inline-block; margin-top: 5px;">PIERREFEU</div> <div style="border: 1px solid black; padding: 2px; display: inline-block; margin-top: 5px;">N.D. des ANGES</div>	2,66
0,74	0,09	 <p>5</p>	 <div style="border: 1px solid black; padding: 2px; display: inline-block; margin-top: 5px;">PIERREFEU</div> <div style="border: 1px solid black; padding: 2px; display: inline-block; margin-top: 5px;">Domaine Rimauresq</div>	2,57

CH	0B	PIGNANS - Sortie Assistance "A'	DISTANCE	3,28 km	SECTEUR	3
CH	1	Pignans - Pont sous A 57	Moyenne	9,02 km/h	Temps Imparti	0h22

DISTANCE		DIRECTION	INFORMATION	Distance Totale Dégressive
TOTALE	PARTIELLE			
1,16	0,42			2,15
2,56	1,40			0,75
3,11	0,55			0,20
3,31	0,20			0,00



ES 1: Pignans 1

CH ES 1



N 43.290 609° / E06.253 773°

DEPART ES 1



N 43.289 798° / E06.254 663°

ARRIVEE ES 1



N 43.280 229° / E06.289 002°

Zone de Ralentissement 100m avant Point Stop




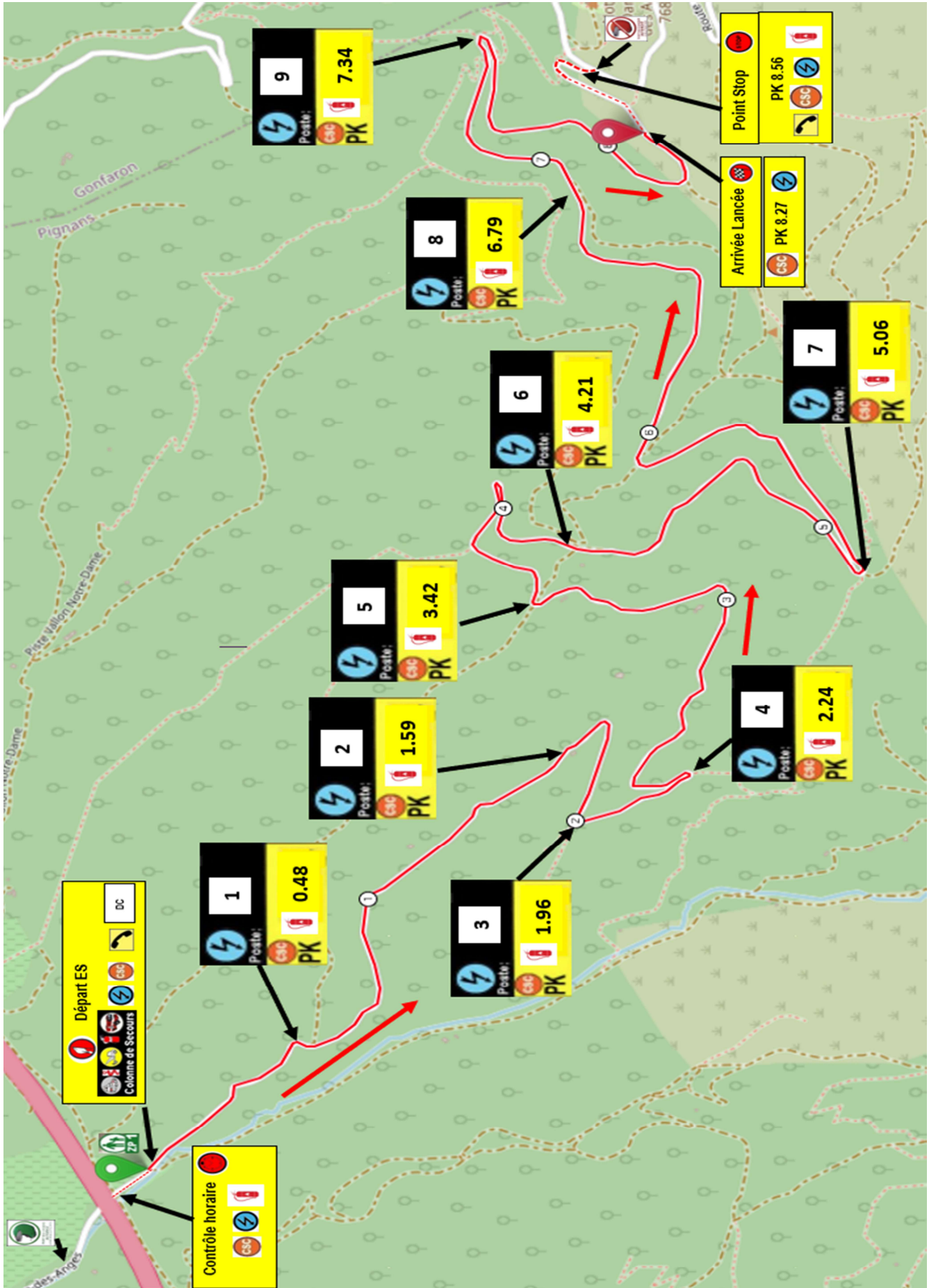
POINT STOP ES 1



N 43.281 542° / E06.290 976°

Fin Zone Casque





ES	1	Pignans 1	8,27 km	DISTANCE	11,09 km	SECTEUR	4
CH	2	Marc Robert		Moyenne	39,14 km/h	Temps Imparti	0h17

DISTANCE		DIRECTION	INFORMATION	Distance Totale Dégressive
TOTALE	PARTIELLE			
0,00	0,00		<p>Départ ES1-3-5 PIGNANS 8,27 Km</p> <p>CROS DE PANNEAU</p> <p>N.D. des Anges ← Sanctuaire</p>	11,09
0,48	0,48		<p>INTER 1</p> <p>PK 0,48</p>	10,61
1,59	1,11		<p>INTER 2</p> <p>PK 1,59</p> <p>" Le castinié "</p>	9,50
1,96	0,37		<p>INTER 3</p> <p>PK 1,96</p>	9,13
2,24	0,28		<p>INTER 4</p> <p>PK 2,24</p>	8,85

ES	1	Pignans 1	8,27 km	DISTANCE	11,09 km	SECTEUR	4
CH	2	Marc Robert		Moyenne	39,14 km/h	Temps Imparti	0h17

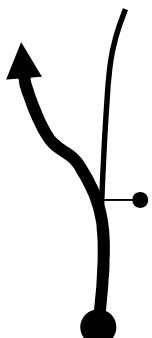
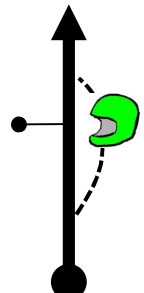



DISTANCE		DIRECTION	INFORMATION	Distance Totale Dégressive
TOTALE	PARTIELLE			
3,42	1,18		INTER 5 PK 3,42 	7,67
4,21	0,79		INTER 6 PK 4,21 	6,88
5,06	0,85		INTER 7 PK 5,06 Fôret Domianale des Maures 	6,03
6,79	1,73		INTER 8 PK 6,79 	4,30
7,34	0,55		INTER 9 PK 7,34 	3,75



ES	1	Pignans 1	8,27 km	DISTANCE	11,09 km	SECTEUR	4
CH	2	Marc Robert		Moyenne	39,14 km/h	Temps Imparti	0h17

DISTANCE		DIRECTION	INFORMATION	Distance Totale Dégressive
TOTALE	PARTIELLE			
8,27	0,93		Arrivée ES1-3-5 PIGNANS 8,27 Km	2,82
8,45	0,18		Dispositif de ralentissement 160m avant le point stop	2,64
8,56	0,11		Point Stop ES1-3-5 PIGNANS 8,56 Km	2,53
8,62	0,06		Fôret Domianale des Maures Les Chateignerai des Maures N D des Anges	2,47
9,35	0,73		Les Chateignerai des Maures Route des Harkis	1,74

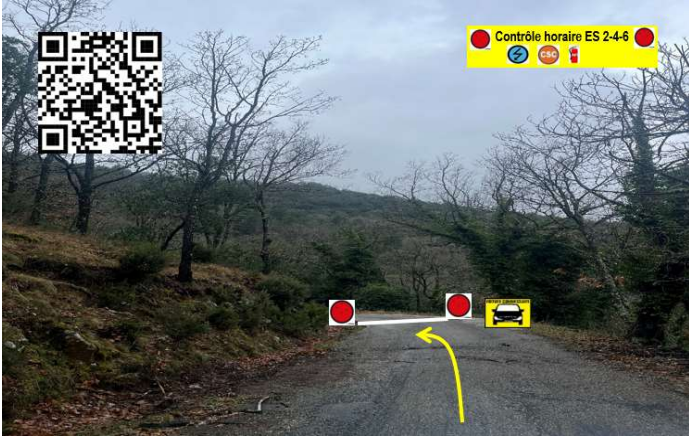
ES	1	Pignans 1	8,27 km	DISTANCE	11,09 km	SECTEUR	4
CH	2	Marc Robert		Moyenne	39,14 km/h	Temps Imparti	0h17

DISTANCE		DIRECTION	INFORMATION	Distance Totale Dégressive
TOTALE	PARTIELLE			
10,16	0,81	 16		0,93
10,76	0,60	 17		0,33
11,09	0,33	 18	 CH 2 Départ à 160m	0,00



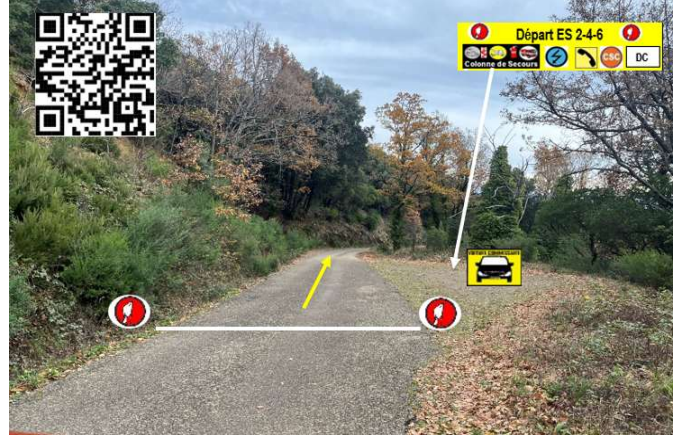
ES 2: Gonfaron 1

CH ES 2



N 43.283 340° / E 6.298 692°

DEPART ES 2



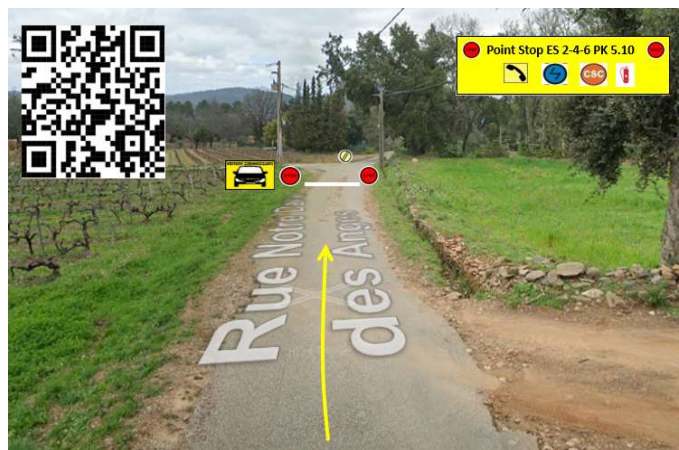
N 43.283 912° / E 6.297 948°

ARRIVEE ES 2



N 43.304 207° / E 06.291 448°

POINT STOP ES 2



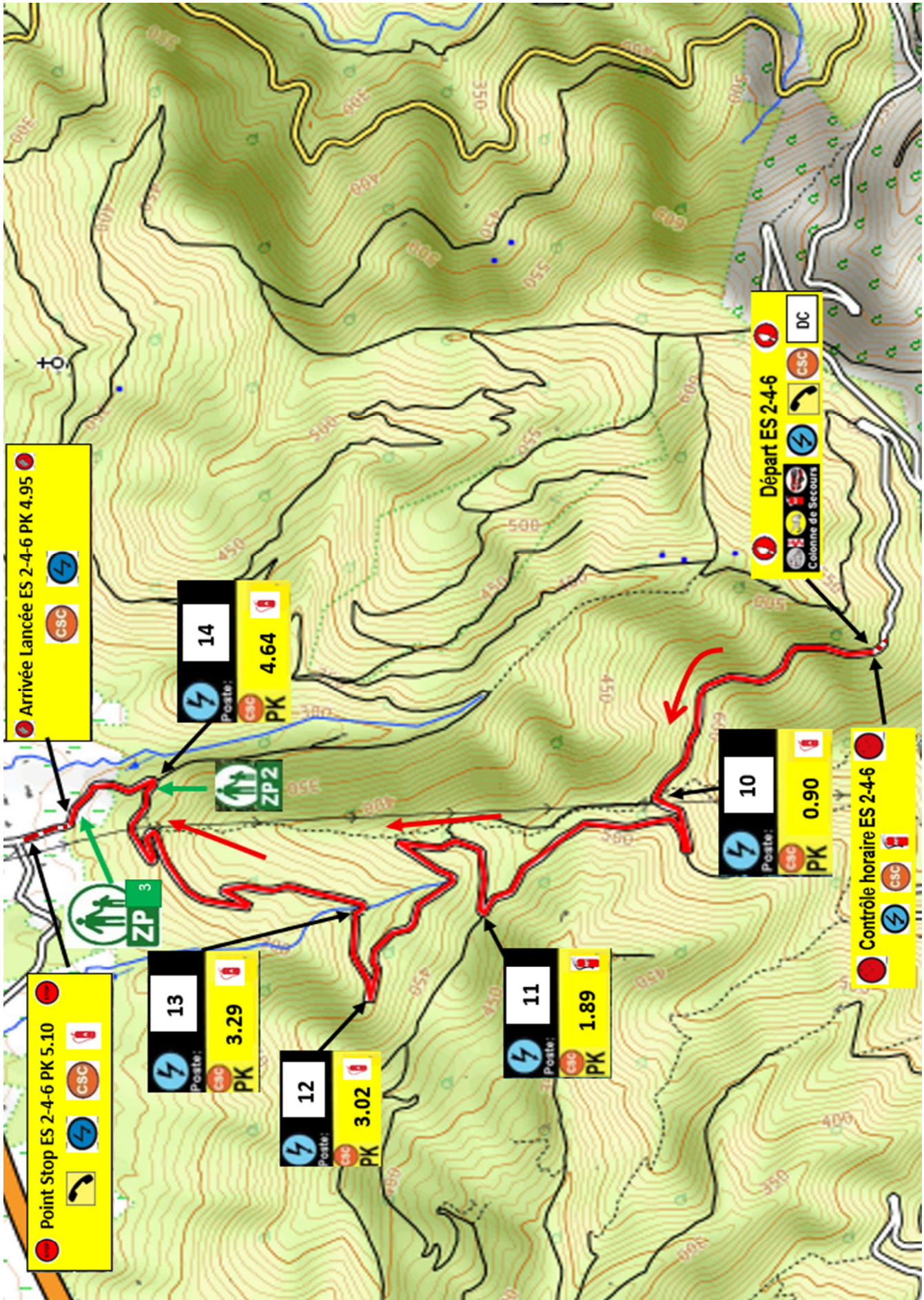
N 43.304 416° / E 06.291 351°

Dispositif ralentissement



Fin Zone Casque

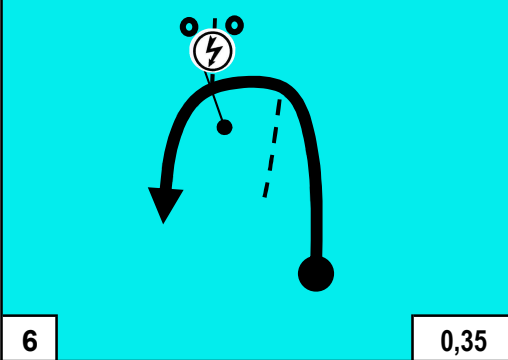


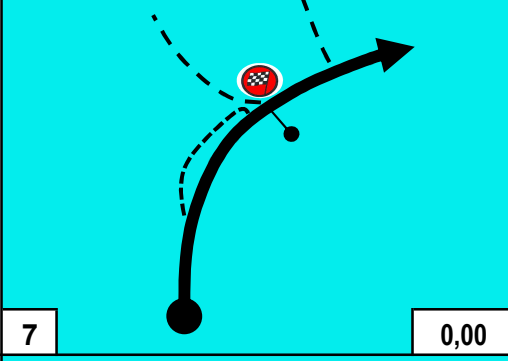


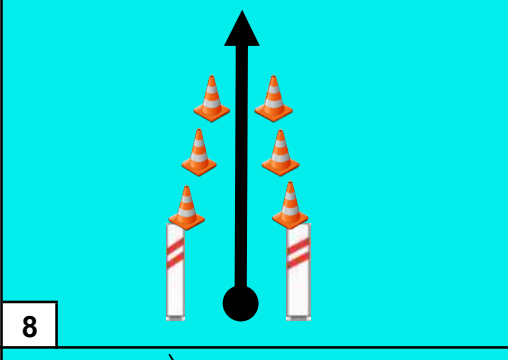

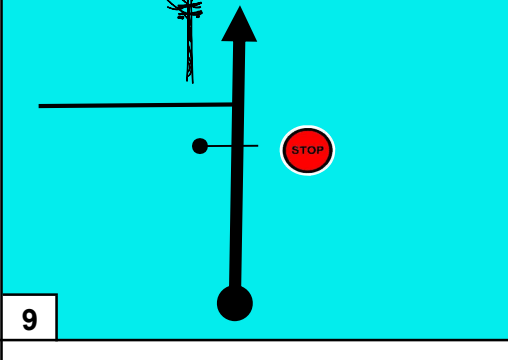


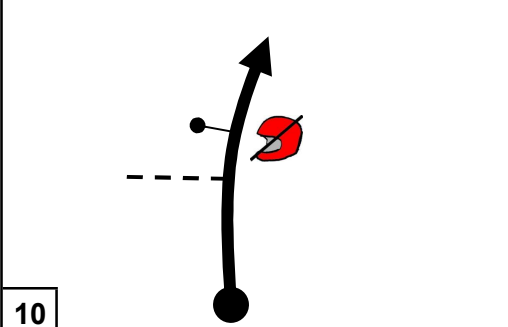







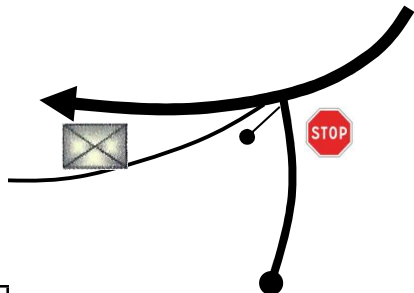

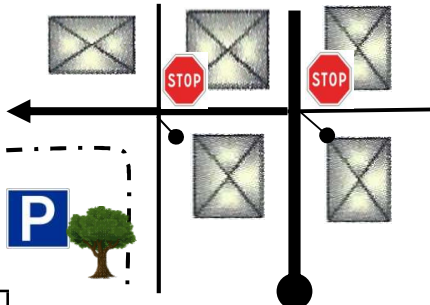


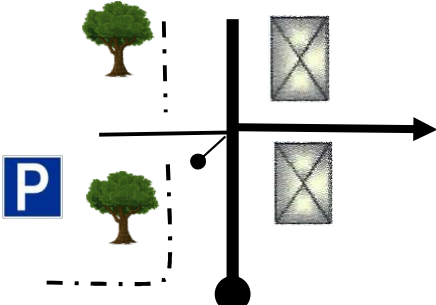
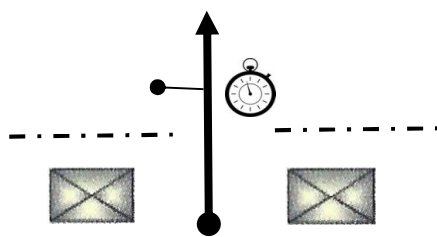

ES	2	Gonfaron 1	4,95 km	DISTANCE	6,82 km	SECTEUR	5
CH	2A	Gonfaron Regroupement		Moyenne	27,28 km/h	Temps Imparti	0h15

DISTANCE		DIRECTION	INFORMATION	Distance Totale Dégressive
TOTALE	PARTIELLE			
0,00	0,00	<p>1 4,95</p>	<p>Départ ES2-4-6 GONFARON 4,95 Km</p>	6,82
0,90	0,90	<p>2 4,05</p>	<p>INTER 10</p> <p>PK 0,90</p>	5,92
1,89	0,99	<p>3 3,06</p>	<p>INTER 11</p> <p>PK 0,90</p>	4,93
3,02	1,13	<p>Muret</p> <p>4 1,93</p>	<p>ATTENTION RETRACISSEMENT VOIE !!!</p> <p>INTER 12</p> <p>PK 3,02</p> <p>DFCI 113</p>	3,80
3,29	0,27	<p>5 1,7</p>	<p>INTER 13</p> <p>PK 3,29</p>	3,53

ES	2	Gonfaron 1	4,95 km	DISTANCE	6,82 km	SECTEUR	5
CH	2A	Gonfaron Regroupement		Moyenne	27,28 km/h	Temps Imparti	0h15

DISTANCE		DIRECTION	INFORMATION	Distance Totale Dégressive
TOTALE	PARTIELLE			
4,64	1,35	 <p>6</p> <p>0,35</p>	<p>INTER 14</p> <p>PK 4,64</p>  	2,18
4,95	0,31	 <p>7</p> <p>0,00</p>	 <p>Arrivée ES2-4-6 GONFARON 4,95 Km</p> 	1,87
4,98	0,03	 <p>8</p>	<p>!</p> <p>Dispositif de ralentissement 150m avant le point stop</p> 	1,84
5,10	0,12	 <p>9</p>	 <p>Point Stop ES2-4-6 GONFARON 5,10 Km</p> 	1,72
5,45	0,35	 <p>10</p>	 <p>PORT DU CASQUE INTERDIT SUR LE ROUTIER</p>	1,37

ES	2	Gonfaron 1	4,95 km	DISTANCE	6,82 km	SECTEUR	5
CH	2A	Gonfaron Regroupement		Moyenne	27,28 km/h	Temps Imparti	0h15

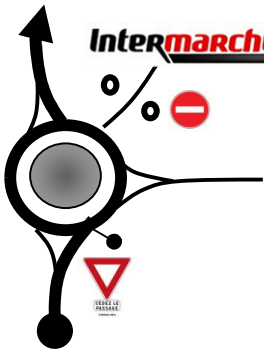
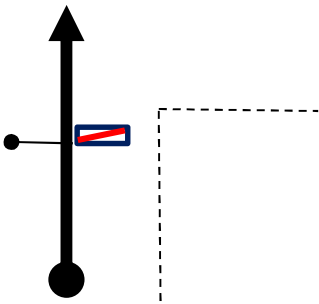
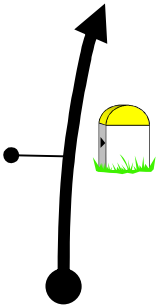

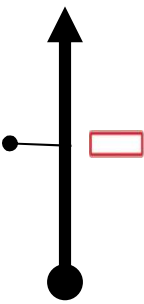
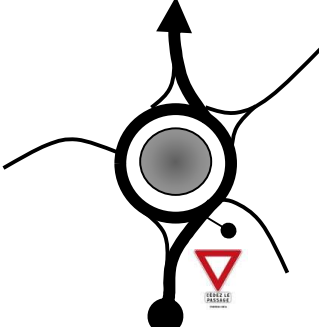
DISTANCE		DIRECTION	INFORMATION	Distance Totale Dégressive
TOTALE	PARTIELLE			
5,93	0,48			0,89
		11		
6,59	0,66		 Carrefour Ottaviani	0,23
		12		
6,68 6,70	0,09 0,02		 Parking +  + Avenue des Maquisards	0,14 0,12
		13		
6,76	0,06			0,06
		14		
6,82	0,06		 CH 2A Entrée Regroupement	0,00
		15		



CH	2B	GONFARON - Parc Regroupement	DISTANCE	6,51 km	SECTEUR	6
CH	2C	PIGNANS - Assistance "B"	Moyenne	26,04 km/h	Temps Imparti	0h15

DISTANCE		DIRECTION	INFORMATION	Distance Totale Dégressive
TOTALE	PARTIELLE			
0,00	0,00	<p>1</p>	<p>CH 2B</p> <p>Sortie Regroupement</p>	6,51
0,16	0,16	<p>2</p>	<p>CLUB DE L'AGE</p>	6,35
0,36	0,20	<p>3</p>	<p>!!</p> <p>Etroit</p> <p>Rue Abel Gendarme de Bevette</p>	6,15
0,55	0,19	<p>4</p>		5,96
0,77	0,22	<p>5</p>		5,74


CH	2B	GONFARON - Parc Regroupement	DISTANCE	6,51 km	SECTEUR	6
CH	2C	PIGNANS - Assistance "B"	Moyenne	26,04 km/h	Temps Imparti	0h15

DISTANCE		DIRECTION	INFORMATION	Distance Totale Dégressive
TOTALE	PARTIELLE			
1,41	0,64		. / D 97	5,10
0,000	1,57		<div style="border: 1px solid black; padding: 5px; text-align: center;">Début Zone d'Etalonnage</div> <div style="border: 1px solid black; padding: 5px; text-align: center; margin-top: 20px;">GONFARON</div>	4,94
2,87	1,30			3,64
3,220X	4,76		<div style="border: 1px solid black; padding: 5px; text-align: center;">Fin Zone d'Etalonnage</div> <div style="text-align: center; margin-top: 10px;"> D PIGNANS </div>	1,75
5,05	0,29		<div style="text-align: center; margin-bottom: 10px;"> FLASSANS </div> <div style="display: flex; justify-content: space-around;"> <div style="text-align: center;"> A57 TOULON HYERES </div> <div style="text-align: center;"> 50 </div> </div>	1,46



CH	2B	GONFARON - Parc Regroupement	DISTANCE	6,51 km	SECTEUR	6
CH	2C	PIGNANS - Assistance "B"	Moyenne	26,04 km/h	Temps Imparti	0h15

DISTANCE		DIRECTION	INFORMATION	Distance Totale Dégressive
TOTALE	PARTIELLE			
5,70	0,65	<p>11</p>		0,81
6,34	0,64	<p>12</p>		0,17
6,45	0,11	<p>13</p>		0,06
6,51	0,06	<p>14</p>		0,00

CH	2C	PIGNANS - Entrée Assistance "B"	DISTANCE	km	SECTEUR	7
CH	2D	PIGNANS - Sortie Assistance "B"	Moyenne	 km/h	Temps Imparti	0h45

ASSISTANCE "B" - 45mn

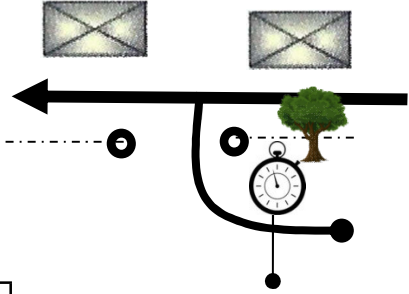

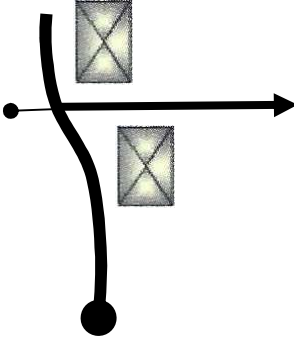
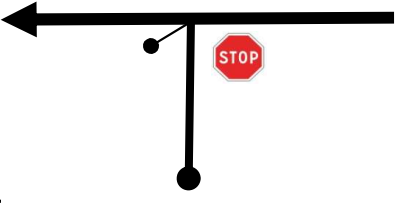

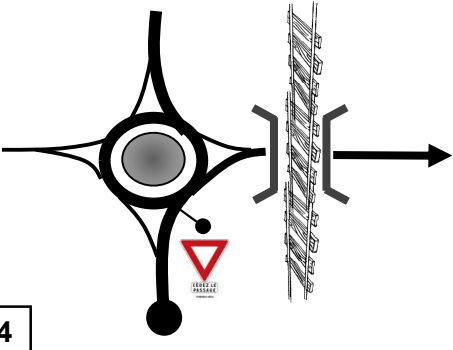
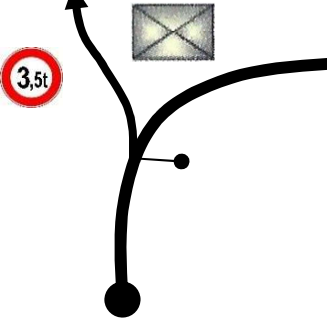
CH n° 2C - Entrée Assistance "B"



CH n° 2D - Sortie Assistance "B"



CH	2D	PIGNANS - Sortie Assistance "B"	DISTANCE	3,31 km	SECTEUR	8
CH	3	Pignans - Pont sous A 57	Moyenne	9,02 km/h	Temps Imparti	0h22

DISTANCE		DIRECTION	INFORMATION	Distance Totale Dégressive
TOTALE	PARTIELLE			
0,00	0,00	 <p>1</p>	 <p>CH 2D</p> <p>Sortie Assistance "B"</p>	3,31
0,29	0,29	 <p>2</p>	<p>!!</p> <p>Etroit</p> <div style="border: 1px solid black; padding: 5px; width: fit-content; margin: 10px auto;">Rue de la Gare</div>	3,02
0,43	0,14	 <p>3</p>	 <p>!!</p> <p>. / D 97</p>	2,88
0,65	0,22	 <p>4</p>	<div style="border: 1px solid black; padding: 2px; display: inline-block; background-color: yellow; margin-bottom: 5px;">D 78</div> <div style="border: 1px solid black; padding: 2px; margin-bottom: 5px; width: 100px;">PIERREFEU</div> <div style="border: 1px solid black; padding: 2px; width: 100px;">N.D. des ANGES</div>	2,66
0,74	0,09	 <p>5</p>	<p>!</p> <div style="border: 1px solid black; padding: 2px; margin-bottom: 5px; width: 100px;">PIERREFEU</div> <div style="border: 1px solid black; padding: 2px; width: 100px;">Domaine Rimauresq</div>	2,57



CH	2D	PIGNANS - Sortie Assistance "B'	DISTANCE	3,31 km	SECTEUR	8
CH	3	Pignans - Pont sous A 57	Moyenne	9,02 km/h	Temps Imparti	0h22

DISTANCE		DIRECTION	INFORMATION	Distance Totale Dégressive
TOTALE	PARTIELLE			
1,16	0,42			2,15
2,56	1,40			0,75
3,11	0,55			0,20
3,31	0,20			0,00

Départ à 120m



ES 3: Pignans 2

CH ES 3



N 43.290 609° / E06.253 773°

DEPART ES 3



N 43.289 798° / E06.254 663°

ARRIVEE ES 3



N 43.280 229° / E06.289 002°

Zone de Ralentissement 100m avant Point Stop



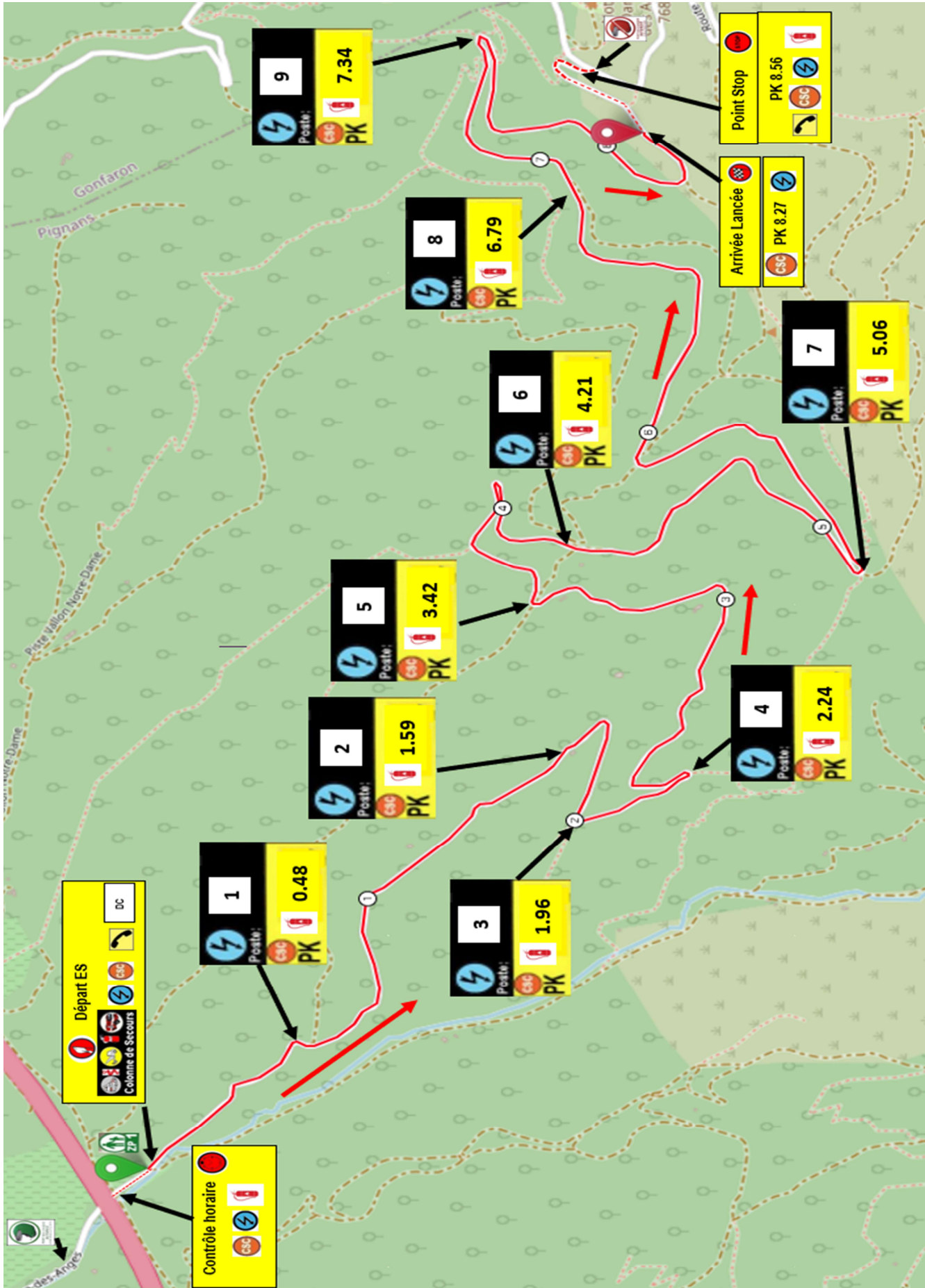
POINT STOP ES 3



N 43.281 542° / E06.290 976°

Fin Zone Casque





ES	3	Pignans 2	8,27 km	DISTANCE	11,09 km	SECTEUR	9
CH	4	Marc Robert		Moyenne	39,14 km/h	Temps Imparti	0h17

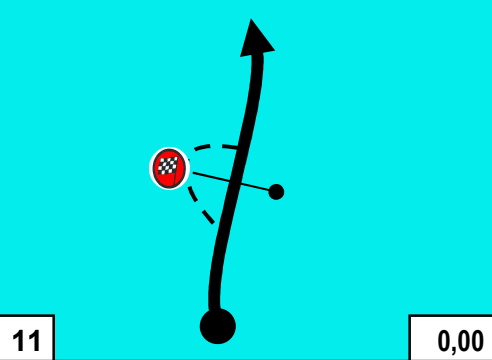


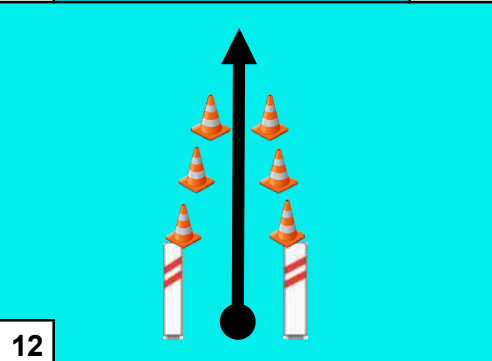

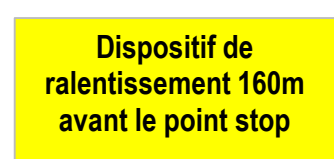

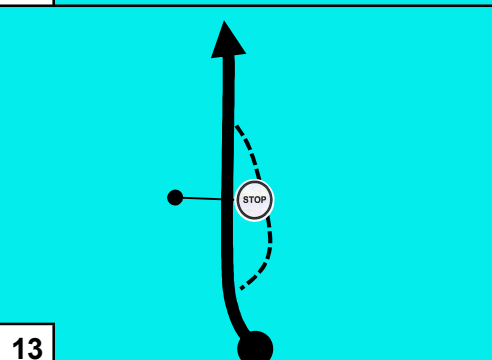


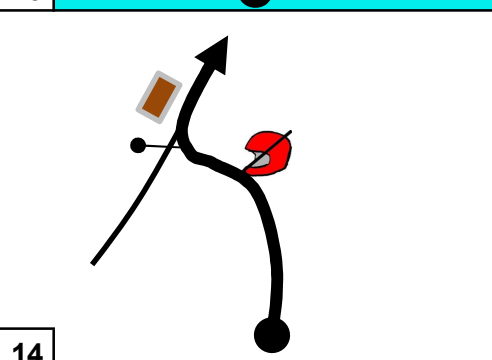




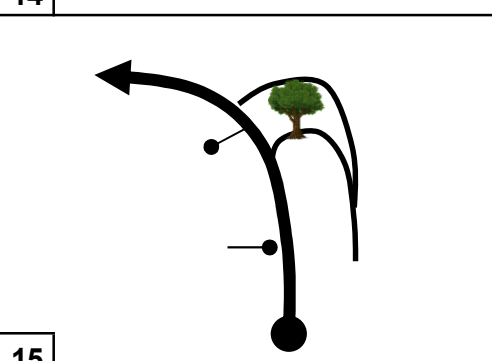
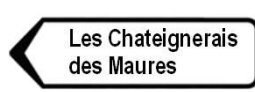
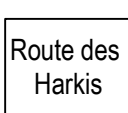
DISTANCE		DIRECTION	INFORMATION	Distance Totale Dégressive
TOTALE	PARTIELLE			
0,00	0,00		<p>Départ ES1-3-5 PIGNANS 8,27 Km</p> <p>CROS DE PANNEAU</p> <p>N.D. des Anges ← Sanctuaire</p>	11,09
0,48	0,48		<p>INTER 1</p> <p>PK 0,48</p>	10,61
1,59	1,11		<p>INTER 2</p> <p>PK 1,59</p> <p>" Le castinié "</p>	9,50
1,96	0,37		<p>INTER 3</p> <p>PK 1,96</p>	9,13
2,24	0,28		<p>INTER 4</p> <p>PK 2,24</p>	8,85

ES	3	Pignans 2	8,27 km	DISTANCE	11,09 km	SECTEUR	9
CH	4	Marc Robert		Moyenne	39,14 km/h	Temps Imparti	0h17

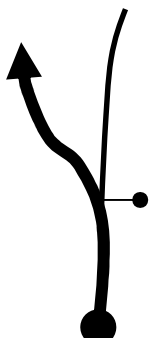
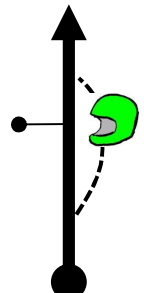



DISTANCE		DIRECTION	INFORMATION	Distance Totale Dégressive
TOTALE	PARTIELLE			
3,42	1,18		INTER 5 PK 3,42 	7,67
4,21	0,79		INTER 6 PK 4,21 	6,88
5,06	0,85		INTER 7 PK 5,06 Fôret Domianale des Maures	6,03
6,79	1,73		INTER 8 PK 6,79 	4,30
7,34	0,55		INTER 9 PK 7,34 	3,75



ES	3	Pignans 3	8,27 km	DISTANCE	11,09 km	SECTEUR	9
CH	4	Marc Robert		Moyenne	39,14 km/h	Temps Imparti	0h17

DISTANCE		DIRECTION	INFORMATION	Distance Totale Dégressive
TOTALE	PARTIELLE			
8,27	0,93	 <p>11</p>	 	2,82
8,45	0,18	 <p>12</p>	  	2,64
8,56	0,11	 <p>13</p>	 	2,53
8,62	0,06	 <p>14</p>	   	2,47
9,35	0,73	 <p>15</p>	 	1,74

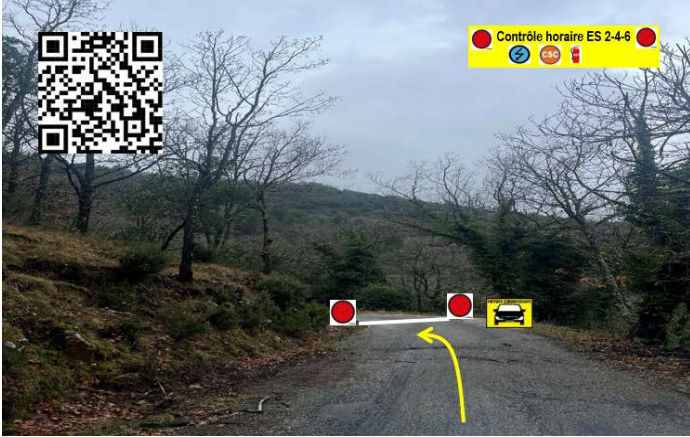
ES	3	Pignans 3	8,27 km	DISTANCE	11,09 km	SECTEUR	9
CH	4	Marc Robert		Moyenne	39,14 km/h	Temps Imparti	0h17

DISTANCE		DIRECTION	INFORMATION	Distance Totale Dégressive
TOTALE	PARTIELLE			
10,16	0,81	 16		0,93
10,76	0,60	 17		0,33
11,09	0,33	 18	 CH 4 Départ à 160m	0,00



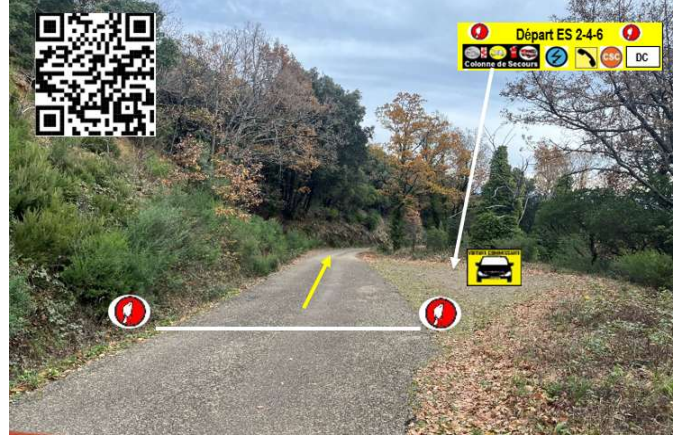
ES 4: Gonfaron 2

CH ES 4



N 43.283 340° / E 6.298 692°

DEPART ES 4



N 43.283 912° / E 6.297 948°

ARRIVEE ES 4



N 43.304 207° / E 6.291 448°

POINT STOP ES 4



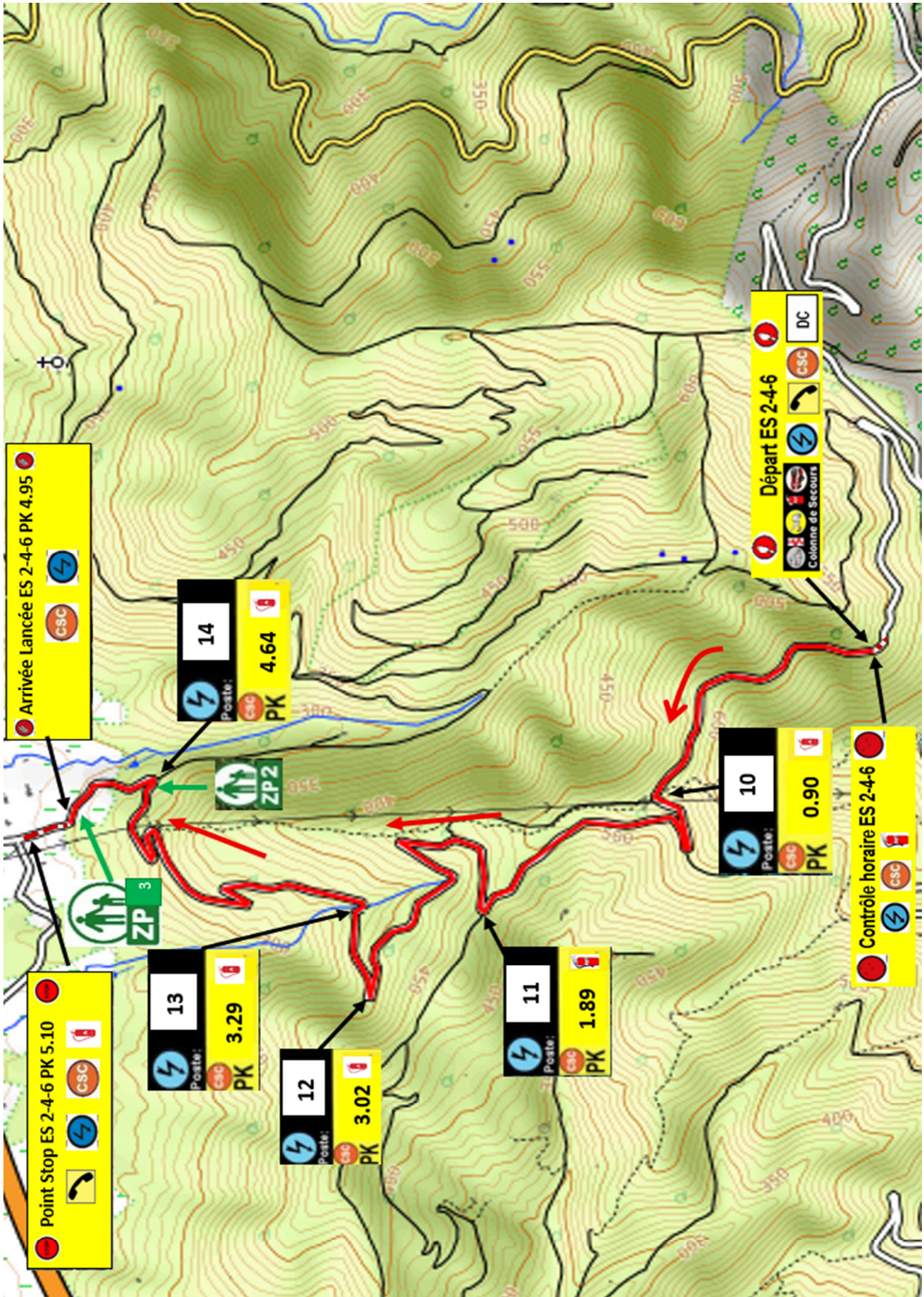
N 43.304 416° / E 6.291 351°

Dispositif ralentissement



Fin Zone Casque

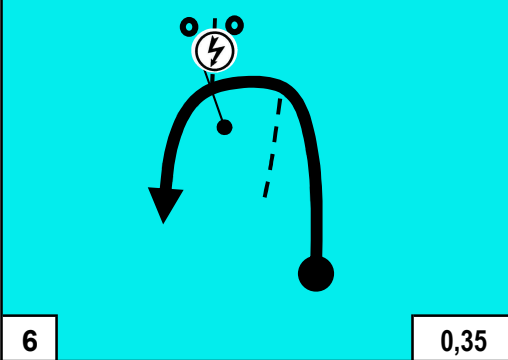


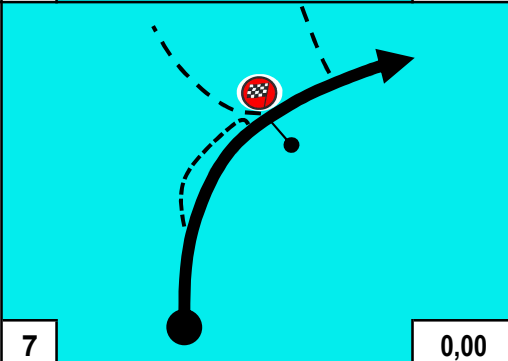


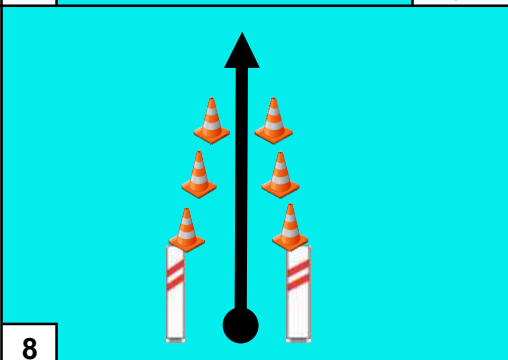

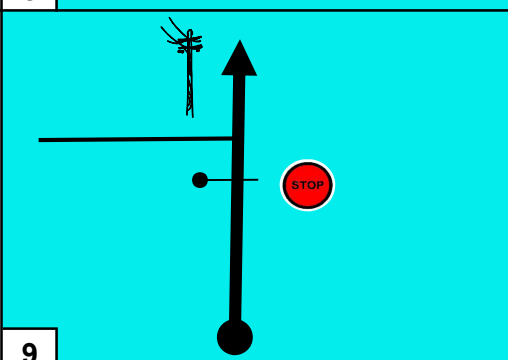


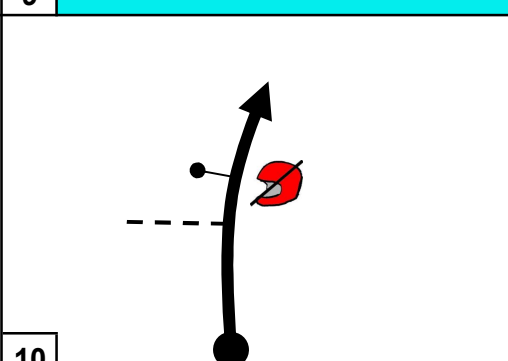







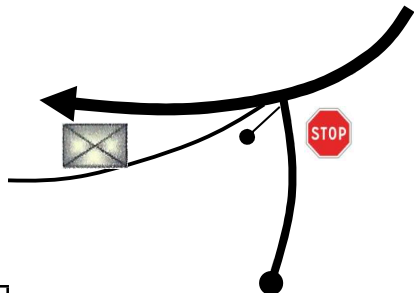

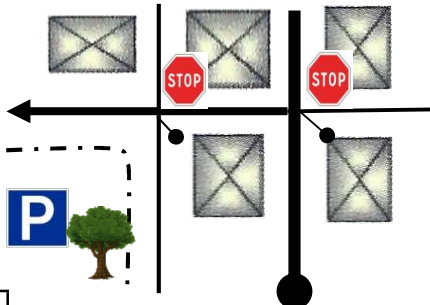


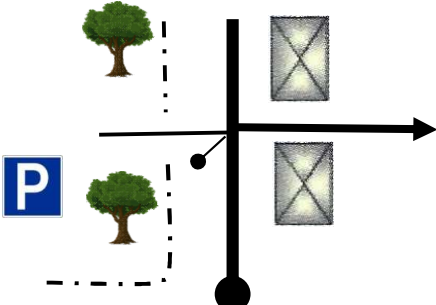
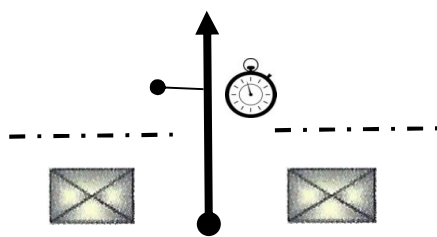

ES	4	Gonfaron 2	4,95 km	DISTANCE	6,82 km	SECTEUR	10
CH	4A	Gonfaron Regroupement		Moyenne	27,28 km/h	Temps Imparti	0h15

DISTANCE		DIRECTION	INFORMATION	Distance Totale Dégressive
TOTALE	PARTIELLE			
0,00	0,00	<p>1 4,95</p>	<p>Départ ES2-4-6 GONFARON 4,95 Km</p>	6,82
0,90	0,90	<p>2 4,05</p>	<p>INTER 10</p> <p>PK 0,90</p>	5,92
1,89	0,99	<p>3 3,06</p>	<p>INTER 11</p> <p>PK 0,90</p>	4,93
3,02	1,13	<p>Muret</p> <p>4 1,93</p>	<p>ATTENTION RETRACISSEMENT VOIE !!!</p> <p>INTER 12</p> <p>PK 3,02</p> <p>DFCI 113</p>	3,80
3,29	0,27	<p>5 1,7</p>	<p>INTER 13</p> <p>PK 3,29</p>	3,53

ES	4	Gonfaron 2	4,95 km	DISTANCE	6,82 km	SECTEUR	10
CH	4A	Gonfaron Regroupement		Moyenne	27,28 km/h	Temps Imparti	0h15

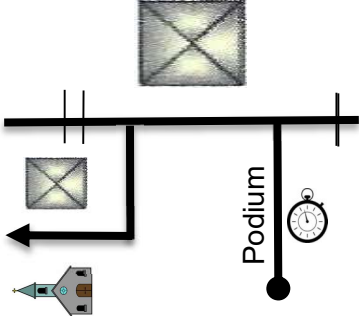

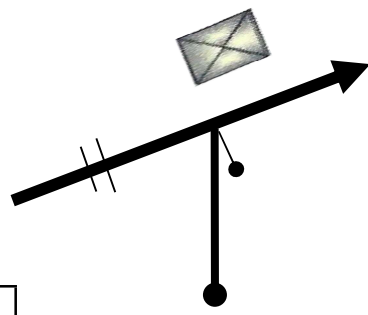

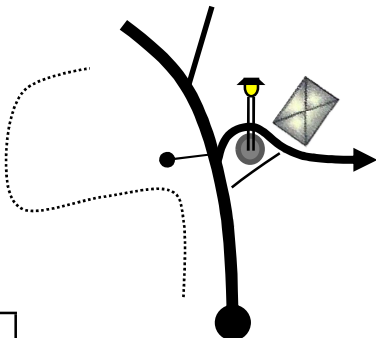

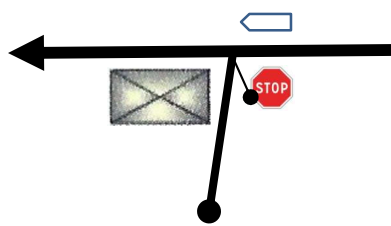

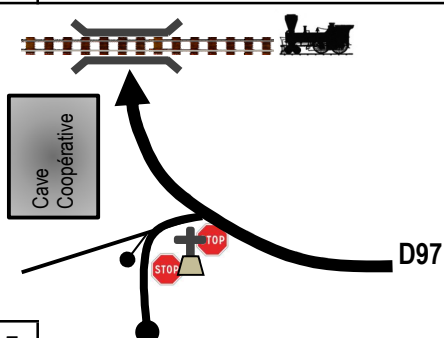

DISTANCE		DIRECTION	INFORMATION	Distance Totale Dégressive
TOTALE	PARTIELLE			
4,64	1,35	 <p>6 0,35</p>	<p>INTER 14</p> <p>PK 4,64</p>  	2,18
4,95	0,31	 <p>7 0,00</p>	 <p>Arrivée ES2-4-6 GONFARON 4,95 Km</p> 	1,87
4,98	0,03	 <p>8</p>	<p>!</p> <p>Dispositif de ralentissement 150m avant le point stop</p> 	1,84
5,10	0,12	 <p>9</p>	 <p>Point Stop ES2-4-6 GONFARON 5,10 Km</p> 	1,72
5,45	0,35	 <p>10</p>	 <p>PORT DU CASQUE INTERDIT SUR LE ROUTIER</p>	1,37

ES	4	Gonfaron 2	4,95 km	DISTANCE	6,82 km	SECTEUR	10
CH	4A	Gonfaron Regroupement		Moyenne	27,28 km/h	Temps Imparti	0h15

DISTANCE		DIRECTION	INFORMATION	Distance Totale Dégressive
TOTALE	PARTIELLE			
5,93	0,48			0,89
		11		
6,59	0,66		 <div style="border: 1px solid black; padding: 5px; display: inline-block;">Carrefour Ottaviani</div>	0,23
		12		
6,68 6,70	0,09 0,02		 <div style="border: 1px solid black; padding: 5px; display: inline-block;">Parking</div> +  + Avenue des Maquisards	0,14 0,12
		13		
6,76	0,06			0,06
		14		
6,82	0,06		 CH 2A Entrée Regroupement	0,00
		15		



CH	4B	GONFARON - Parc Regroupement	DISTANCE	6,51 km	SECTEUR	11
CH	4C	PIGNANS - Assistance "C"	Moyenne	26,04 km/h	Temps Imparti	0h15

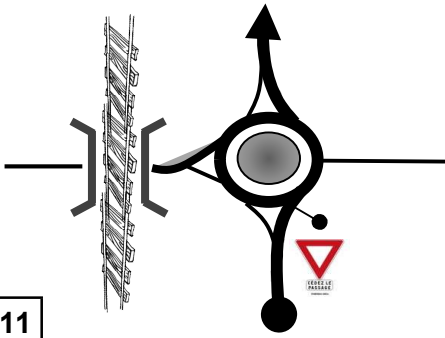

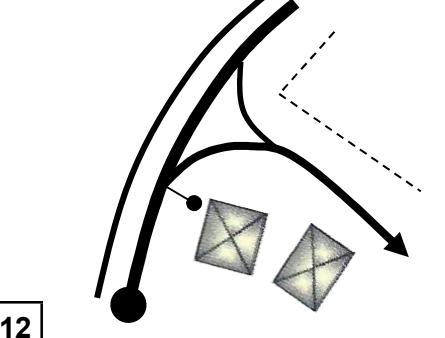

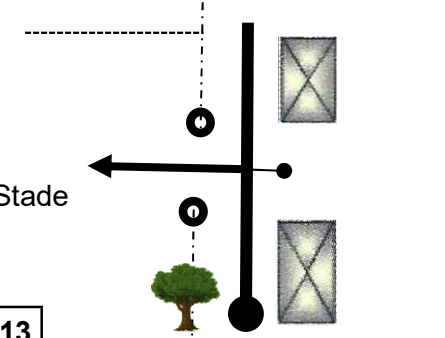
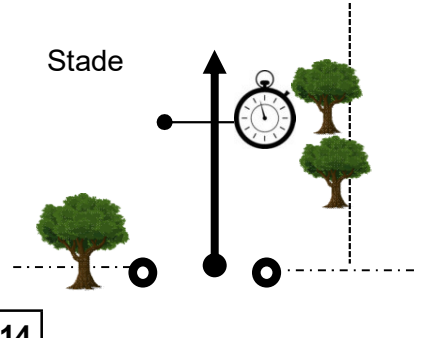

DISTANCE		DIRECTION	INFORMATION	Distance Totale Dégressive
TOTALE	PARTIELLE			
0,00	0,00	 <p>1</p>	 <p>CH 4B</p> <p>Sortie Regroupement</p>	6,51
0,16	0,16	 <p>2</p>	 <p>CLUB DE L'AGE</p>	6,35
0,36	0,20	 <p>3</p>	<p>!!</p> <p>Etroit</p>  <p>Rue Abel Gendarme de Bevotte</p>	6,15
0,55	0,19	 <p>4</p>		5,96
0,77	0,22	 <p>5</p>	<p>!</p>  <p>X 2</p>	5,74


CH	4B	GONFARON - Parc Regroupement	DISTANCE	6,51 km	SECTEUR	11
CH	4C	PIGNANS - Assistance "C"	Moyenne	26,04 km/h	Temps Imparti	0h15

DISTANCE		DIRECTION	INFORMATION	Distance Totale Dégressive
TOTALE	PARTIELLE			
1,41	0,64		. / D 97	5,10
0,000	1,57		<p>Début Zone d'Etalonnage</p> <p>GONFARON</p>	4,94
2,87	1,30			3,64
3,220X	4,76		<p>Fin Zone d'Etalonnage</p> <p>D</p> <p>PIGNANS</p>	1,75
5,05	0,29		<p>FLASSANS</p> <p>A57</p> <p>TOULON HYERES</p> <p>50</p>	1,46



CH	4B	GONFARON - Parc Regroupement	DISTANCE	6,51 km	SECTEUR	11
CH	4C	PIGNANS - Assistance "C"	Moyenne	26,04 km/h	Temps Imparti	0h15

DISTANCE		DIRECTION	INFORMATION	Distance Totale Dégressive
TOTALE	PARTIELLE			
5,70	0,65	 <p>11</p>		0,81
6,34	0,64	 <p>12</p>		0,17
6,45	0,11	 <p>13</p>		0,06
6,51	0,06	 <p>14</p>		0,00

ETAPE	1	SECTION	3
DISTANCE	km	SECTEUR	12
Moyenne	 km/h	Temps Imparti	0h40

CH	4C	PIGNANS - Entrée Assistance "C"
CH	4D	PIGNANS - Sortie Assistance "C"

ASSISTANCE "C" - 40mn

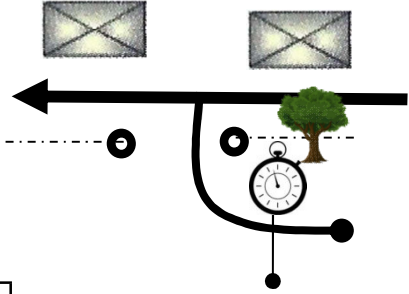

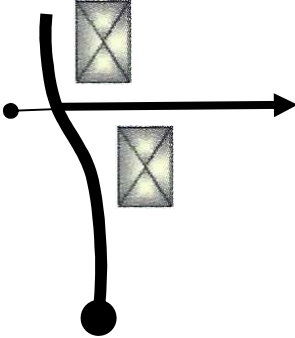
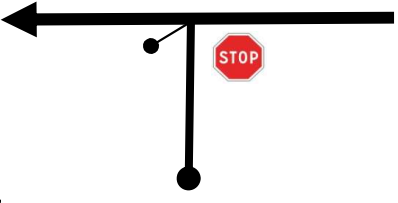

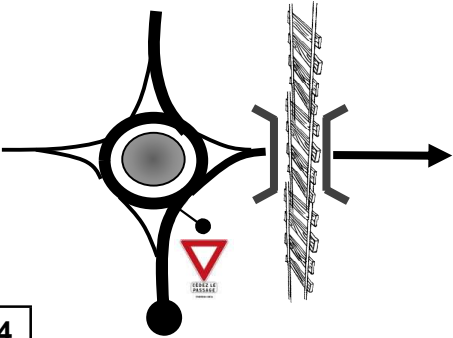
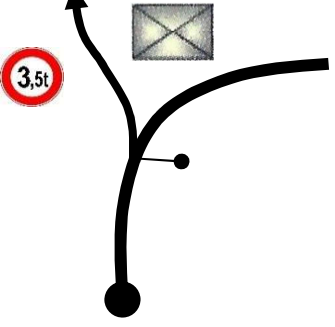
CH n° 4C - Entrée Assistance "C"



CH n° 4D - Sortie Assistance "C"



CH	4D	PIGNANS - Sortie Assistance "C"	DISTANCE	3,31 km	SECTEUR	13
CH	5	Pignans - Pont sous A 57	Moyenne	9,02 km/h	Temps Imparti	0h22

DISTANCE		DIRECTION	INFORMATION	Distance Totale Dégressive
TOTALE	PARTIELLE			
0,00	0,00	 <p>1</p>	 <p>CH 4D</p> <p>Sortie Assistance "B"</p>	3,31
0,29	0,29	 <p>2</p>	<p>!!</p> <p>Etroit</p> <div style="border: 1px solid black; padding: 5px; width: fit-content; margin: 10px auto;">Rue de la Gare</div>	3,02
0,43	0,14	 <p>3</p>	 <p>!!</p> <p>. / D 97</p>	2,88
0,65	0,22	 <p>4</p>	<div style="border: 1px solid black; padding: 2px; display: inline-block; background-color: yellow;">D 78</div> <div style="border: 1px solid black; padding: 2px; display: inline-block; margin-top: 5px;">PIERREFEU</div> <div style="border: 1px solid black; padding: 2px; display: inline-block; margin-top: 5px;">N.D. des ANGES</div>	2,66
0,74	0,09	 <p>5</p>	<p>!</p> <div style="border: 1px solid black; padding: 2px; display: inline-block; margin-top: 5px;">PIERREFEU</div> <div style="border: 1px solid black; padding: 2px; display: inline-block; margin-top: 5px;">Domaine Rimauresq</div>	2,57

CH	4D	PIGNANS - Sortie Assistance "C'	DISTANCE	3,31 km	SECTEUR	13
CH	5	Pignans - Pont sous A 57	Moyenne	9,02 km/h	Temps Imparti	0h22

DISTANCE		DIRECTION	INFORMATION	Distance Totale Dégressive
TOTALE	PARTIELLE			
1,16	0,42			2,15
2,56	1,40			0,75
3,11	0,55			0,20
3,31	0,20			0,00

Départ à 120m



ES 5: Pignans 3

CH ES 5



N 43.290 609° / E06.253 773°

DEPART ES 5



N 43.289 798° / E06.254 663°

ARRIVEE ES 5



N 43.280 229° / E06.289 002°

Zone de Ralentissement 100m avant Point Stop



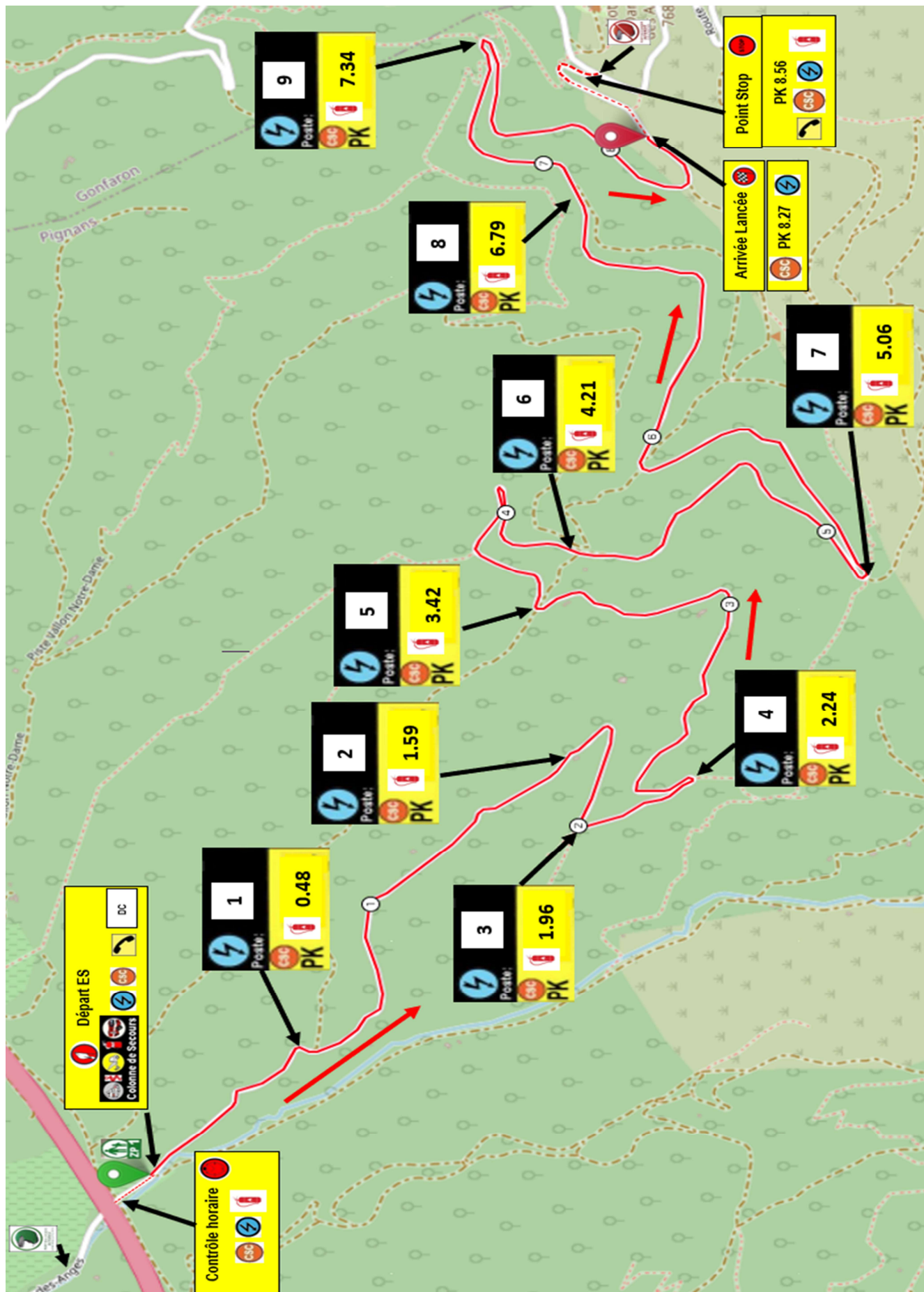
POINT STOP ES 5



N 43.281 542° / E06.290 976°

Fin Zone Casque





ES	5	Pignans 3	8,27 km	DISTANCE	11,09 km	SECTEUR	14
CH	6	Marc Robert		Moyenne	39,14 km/h	Temps Imparti	0h17

DISTANCE		DIRECTION	INFORMATION	Distance Totale Dégressive
TOTALE	PARTIELLE			
0,00	0,00		<p>Départ ES1-3-5 PIGNANS 8,27 Km</p> <p>CROS DE PANNEAU</p> <p>N.D. des Anges ← Sanctuaire</p>	11,09
0,48	0,48		<p>INTER 1</p> <p>PK 0,48</p>	10,61
1,59	1,11		<p>INTER 2</p> <p>PK 1,59</p> <p>" Le castinié "</p>	9,50
1,96	0,37		<p>INTER 3</p> <p>PK 1,96</p>	9,13
2,24	0,28		<p>INTER 4</p> <p>PK 2,24</p>	8,85



ES	5	Pignans 3	8,27 km	DISTANCE	11,09 km	SECTEUR	14
CH	6	Marc Robert		Moyenne	39,14 km/h	Temps Imparti	0h17

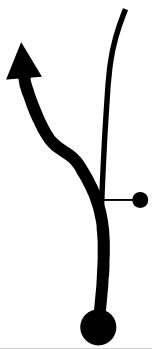
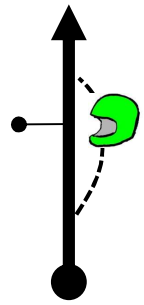



DISTANCE		DIRECTION	INFORMATION	Distance Totale Dégressive
TOTALE	PARTIELLE			
3,42	1,18	<p>6 4,85</p>	<p>INTER 5</p> <p>PK 3,42</p>	7,67
4,21	0,79	<p>7 4,06</p>	<p>INTER 6</p> <p>PK 4,21</p>	6,88
5,06	0,85	<p>8 3,21</p>	<p>INTER 7</p> <p>PK 5,06</p> <p>Fôret Domianale des Maures</p>	6,03
6,79	1,73	<p>9 1,48</p>	<p>INTER 8</p> <p>PK 6,79</p>	4,30
7,34	0,55	<p>10 0,93</p>	<p>INTER 9</p> <p>PK 7,34</p>	3,75



ES	5	Pignans 3	8,27 km	DISTANCE	11,09 km	SECTEUR	14
CH	6	Marc Robert		Moyenne	39,14 km/h	Temps Imparti	0h17

DISTANCE		DIRECTION	INFORMATION	Distance Totale Dégressive
TOTALE	PARTIELLE			
8,27	0,93	<p>11</p>		2,82
8,45	0,18	<p>12</p>		2,64
8,56	0,11	<p>13</p>		2,53
8,62	0,06	<p>14</p>		2,47
9,35	0,73	<p>15</p>		1,74

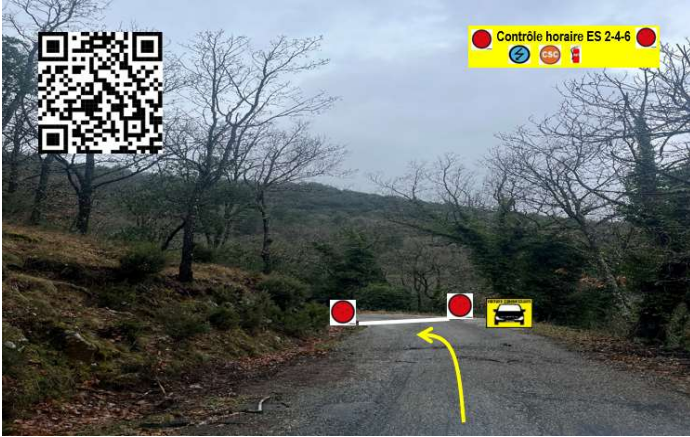
ES	5	Pignans 3	8,27 km	DISTANCE	11,09 km	SECTEUR	14
CH	6	Marc Robert		Moyenne	39,14 km/h	Temps Imparti	0h17

DISTANCE		DIRECTION	INFORMATION	Distance Totale Dégressive
TOTALE	PARTIELLE			
10,16	0,81	 16		0,93
10,76	0,60	 17		0,33
11,09	0,33	 18	 CH 6 Départ à 160m	0,00



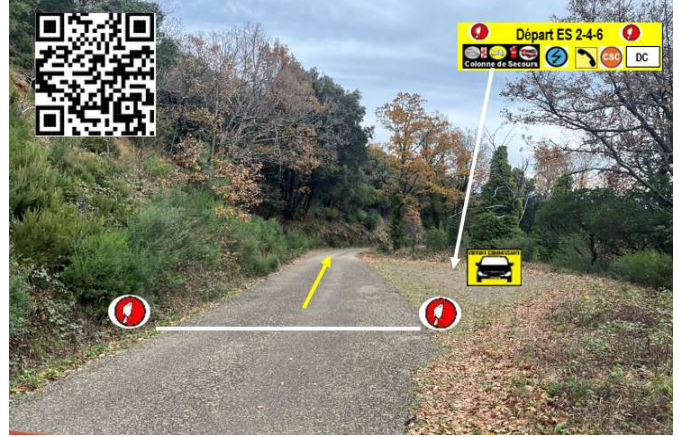
ES 6: Gonfaron 3

CH ES 6



N 43.283 340° / E 6.298 692°

DEPART ES 6



N 43.283 912° / E 6.297 948°

ARRIVEE ES 6



N 43.304 207° / E 6.291 448°

POINT STOP ES 6



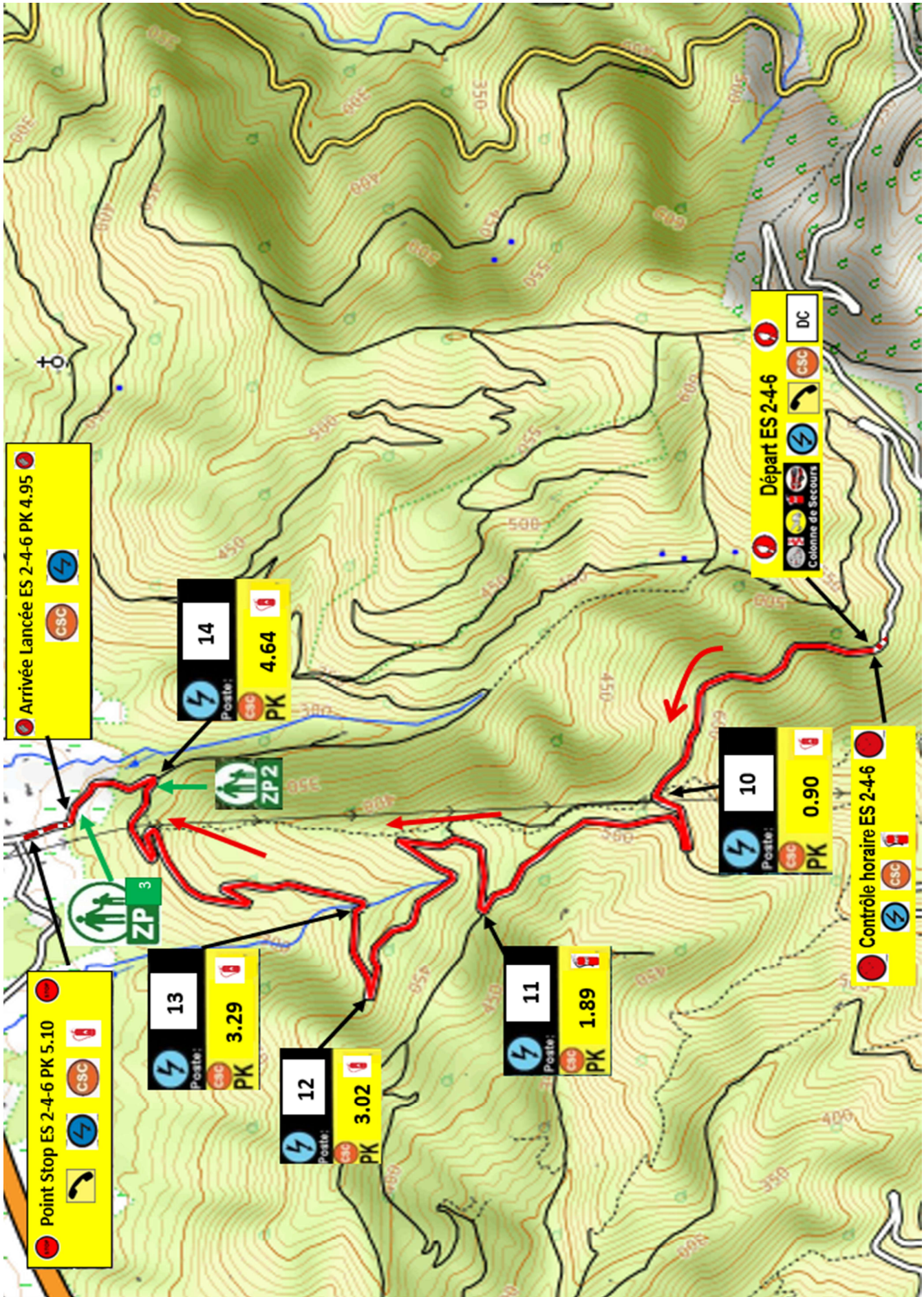
N 43.304 416° / E 6.291 351°

Dispositif ralentissement



Fin Zone Casque



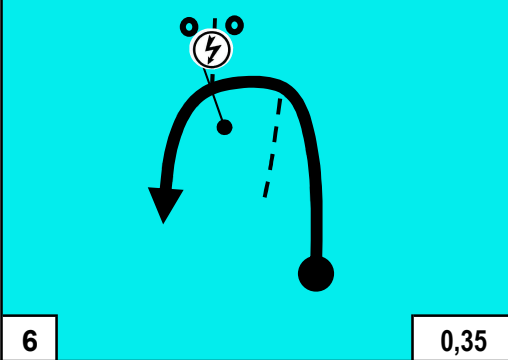


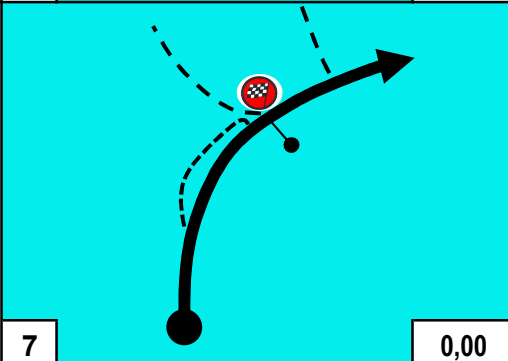


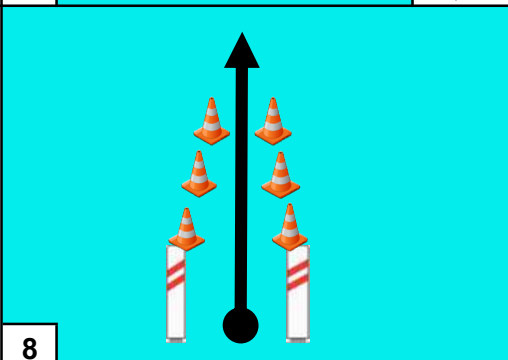

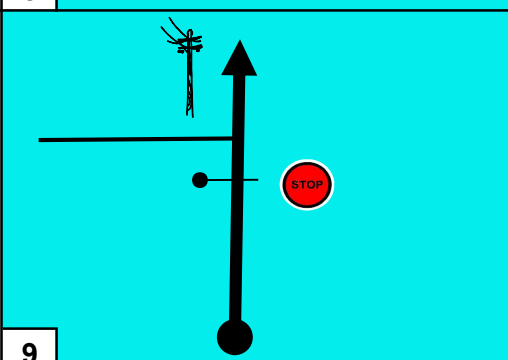


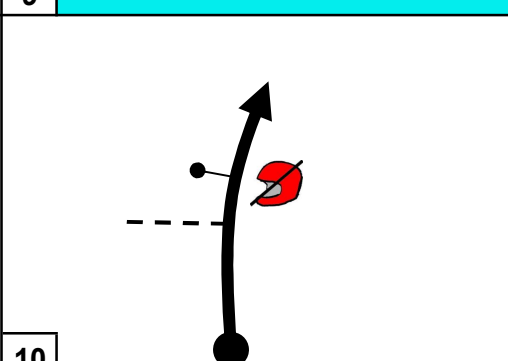



ES	6	Gonfaron 3	4,95 km	DISTANCE	6,82 km	SECTEUR	15
CH	6A	Gonfaron Regroupement		Moyenne	27,28 km/h	Temps Imparti	0h15



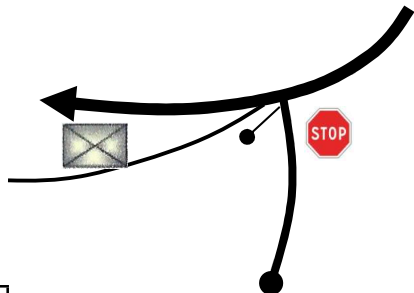

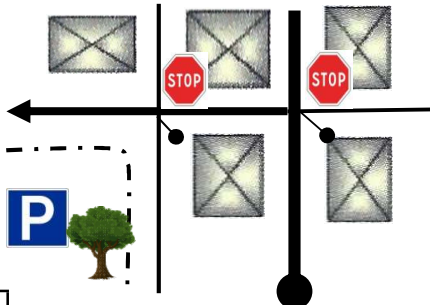


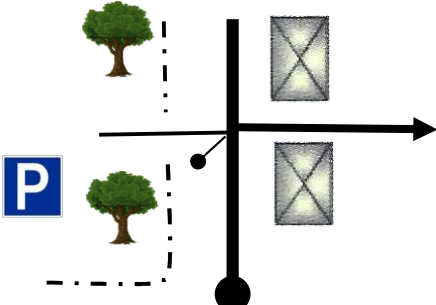
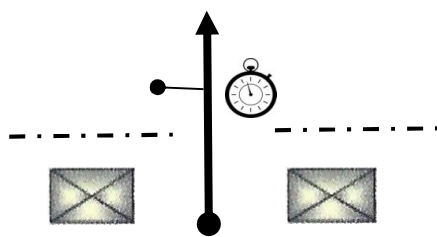


DISTANCE		DIRECTION	INFORMATION	Distance Totale Dégressive
TOTALE	PARTIELLE			
0,00	0,00	<p>1 4,95</p>	<p>Départ ES2-4-6 GONFARON 4,95 Km</p>	6,82
0,90	0,90	<p>2 4,05</p>	<p>INTER 10</p> <p>PK 0,90</p>	5,92
1,89	0,99	<p>3 3,06</p>	<p>INTER 11</p> <p>PK 0,90</p>	4,93
3,02	1,13	<p>Muret</p> <p>4 1,93</p>	<p>ATTENTION RETRACISSEMENT VOIE !!!</p> <p>INTER 12</p> <p>PK 3,02</p> <p>DFCI 113</p>	3,80
3,29	0,27	<p>5 1,7</p>	<p>INTER 13</p> <p>PK 3,29</p>	3,53



ES	6	Gonfaron 3	4,95 km	DISTANCE	6,82 km	SECTEUR	15
CH	6A	Gonfaron Regroupement		Moyenne	27,28 km/h	Temps Imparti	0h15

DISTANCE		DIRECTION	INFORMATION	Distance Totale Dégressive
TOTALE	PARTIELLE			
4,64	1,35	 <p>6</p> <p>0,35</p>	<p>INTER 14</p> <p>PK 4,64</p>  	2,18
4,95	0,31	 <p>7</p> <p>0,00</p>	 <p>Arrivée ES2-4-6 GONFARON 4,95 Km</p> 	1,87
4,98	0,03	 <p>8</p>	<p>!</p> <p>Dispositif de ralentissement 150m avant le point stop</p> 	1,84
5,10	0,12	 <p>9</p>	 <p>Point Stop ES2-4-6 GONFARON 5,10 Km</p> 	1,72
5,45	0,35	 <p>10</p>	 <p>PORT DU CASQUE INTERDIT SUR LE ROUTIER</p>	1,37

ES	6	Gonfaron 3	4,95 km	DISTANCE	6,82 km	SECTEUR	15
CH	6A	Gonfaron Regroupement		Moyenne	27,28 km/h	Temps Imparti	0h15

DISTANCE		DIRECTION	INFORMATION	Distance Totale Dégressive
TOTALE	PARTIELLE			
5,93	0,48			0,89
		11		
6,59	0,66		 <div style="border: 1px solid black; padding: 5px; display: inline-block;">Carrefour Ottaviani</div>	0,23
		12		
6,68 6,70	0,09 0,02		 <div style="border: 1px solid black; padding: 5px; display: inline-block;">Parking</div> +  + Avenue des Maquisards	0,14 0,12
		13		
6,76	0,06			0,06
		14		
6,82	0,06		 CH 6A  ARRIVEE FINALE	0,00
		15		



**Si vous êtes arrêté dans une Epreuve de Classement
Et avez besoin de l'aide des Service Médicaux
Mettez cette Croix Rouge bien en vue afin que les équipages
Suivant l'aperçoivent**



vnr rallye

Si vous êtes arrêté dans une Epreuve de Classement
Et n'avez pas besoin de secours
Mettez en évidence ce panneau vert OK

